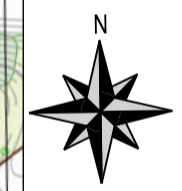



LEGENDA:

- wariant W1A (północny)
- wariant W2A (środkowy)
- wariant W3 (południowy)





INWESTOR:
 **SKARB PAŃSTWA**
 Generalny Dyrektor Dróg Krajowych i Autostrad
 Reprezentowany przez:
 Generalna Dyrekcja Dróg Krajowych i Autostrad
 ODDZIAŁ WE WROCŁAWIU
 ul. Powstańców Śląskich 186
 53-139 Wrocław

JEDNOSTKA PROJEKTOWA:
 **TPF Sp. z o. o.**
 ul. Annopol 22,
 03-236 Warszawa

ZAMIERZONE BUDOWLANE:
Opracowanie Studium Techniczno-Ekonomiczno-Środowiskowe z elementami Koncepcji Programowej dla zadania pod nazwą: „Budowa obwodnicy Szalejowa Górnej w ciągu drogi krajowej nr 8” wraz z materiałami do decyzji o środowiskowych uwarunkowaniach.

Stadium: **ETAP I STUDIUM TECHNICZNO-EKONOMICZNO-ŚRODOWISKOWE**

Nazwa opracowania:	TOM C - Część techniczna drogowa TOM C II - Część drogowa rysunkowa	Branża:	DROGOWA
Tytuł rysunku:	Plan orientacyjny- WA	SKALA:	1:5000

STANOWISKO:	IMIĘ I NAZWISKO:	SPECJALNOŚĆ I NR UPRAWNIENI:	PODPIS:
Główny Projektant	mgr inż. Adam Ziemiński	Drogowa MAZ/0313/PWB/15	
Projektant	mgr inż. Jan Szydłowski	Drogowa MAZ/0755/PWB/21	
Sprawdzający	mgr inż. Grzegorz Placek	Drogowa MAZ/0198/POOD/04	

NR DOCUMENTU: OSZ-STES-C-II-0101	EGZ. NR:	DATA: 08.2022	NR RYS: 1.01	NR REWIZJI: 00
-------------------------------------	----------	------------------	-----------------	-------------------